

Číslo zakázky: 201728.5	HIP: Ing. Jiří Sobol	 <b>FORVIA CZ, s.r.o.</b> IČO:02992485, DIČ:CZ02992485, Kolínská 1, 290 01 Poděbrady - Kluk
Schválil:	Zodp. projektant: Ing. Jiří Sobol	
Ing. Jiří Sobol	info@forvia.cz	
Tech. kontrola:	Vypracoval: kolektiv	
Ing. Pavlína Nykodémová	info@forvia.cz	

Objednatel: KSÚS, Zborovská 11, Praha 5		Katastr: Sokoleč		Kraj: Středočeský	
Akce:	Propustek Sokoleč III/3297 km 3,000	Datum		Stupeň	
		01/2019		PDPS	
		Souprava		Č. přílohy	
Objekt:	-			D2	
	-				
Příloha:	MAJETKOVÉ POMĚRY				

## "Propustek Sokoleč III/3297 km 3,000"

Zasažené parcely:

Číslo	Parcelní číslo	Obec	Katastrální území	Způsob využití	Druh pozemku	Výměra [m <sup>2</sup> ]	Zábor [m <sup>2</sup> ]	Vlastnické právo (podíl)/právo hospodařit	Adresa
I.	916/2	Sokoleč	Sokoleč	silnice	ostatní plocha	21 827	82	Středočeský kraj	Zborovská 81/11, Smíchov, 15000 Praha 5
II.	916/55	Sokoleč	Sokoleč	silnice	ostatní plocha	165	33	Novák František	Máchova 1236/13, 28922 Lysá nad Labem

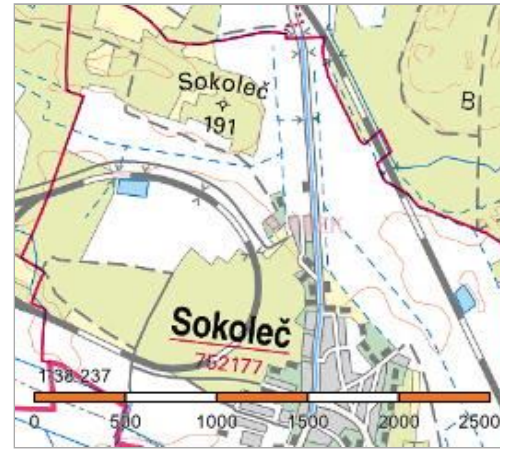
## "Propustek Sokoleč III/3297 km 3,000"

Sousední parcely:

Číslo	Parcelní číslo	Obec	Katastrální území	Způsob využití	Druh pozemku	Výměra [m2]	Vlastnické právo (podíl)/právo hospodařit	Adresa
1.	441	Sokoleč	Sokoleč	-	orná půda	4716	Novák František	Máchova 1236/13, 28922 Lysá nad Labem
2.	391/77	Sokoleč	Sokoleč	-	orná půda	3453	Novák František	Máchova 1236/13, 28922 Lysá nad Labem

## Informace o pozemku

Parcelní číslo:	<a href="#">916/2</a>
Obec:	<a href="#">Sokoleč [537811]</a>
Katastrální území:	<a href="#">Sokoleč [752177]</a>
Číslo LV:	<a href="#">415</a>
Výměra [m <sup>2</sup> ]:	21827
Typ parcely:	Parcela katastru nemovitostí
Mapový list:	KMD
Určení výměry:	Graficky nebo v digitalizované mapě
Způsob využití:	silnice
Druh pozemku:	ostatní plocha



## Vlastníci, jiní oprávnění

Vlastnické právo	Podíl
Středočeský kraj, Zborovská 81/11, Smíchov, 15000 Praha 5	
Hospodaření se svěřeným majetkem kraje	Podíl
Krajská správa a údržba silnic Středočeského kraje, příspěvková organizace, Zborovská 81/11, Smíchov, 15000 Praha 5	

## Způsob ochrany nemovitosti

Nejsou evidovány žádné způsoby ochrany.

## Seznam BPEJ

Parcela nemá evidované BPEJ.

## Omezení vlastnického práva

Typ
Věcné břemeno zřizování a provozování vedení

## Jiné zápisy

Typ
Změna výměr obnovou operátu

Řízení, v rámci kterých byl k nemovitosti zapsán cenový údaj

Nemovitost je v územním obvodu, kde státní správu katastru nemovitostí ČR vykonává [Katastrální úřad pro Středočeský kraj, Katastrální pracoviště Nymburk](#)

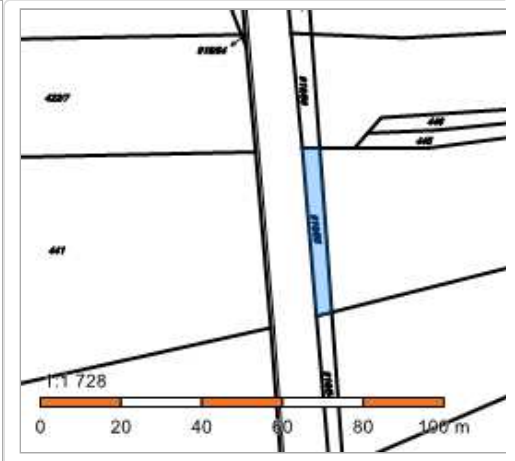
Zobrazené údaje mají informativní charakter. Platnost k 15.09.2017 09:00:00.

© 2004 - 2017 [Český úřad zeměměřický a katastrální](#), [Pod sídlištěm 1800/9, Kobylisy, 18211 Praha 8](#)  
Podání určená katastrálním úřadům a pracovištím zasílejte přímo na [jejich e-mail adresu](#).

Verze aplikace: 5.5.0 build 0

## Informace o pozemku

Parcelní číslo:	<a href="#">916/55</a>
Obec:	<a href="#">Sokoleč [537811]</a>
Katastrální území:	<a href="#">Sokoleč [752177]</a>
Číslo LV:	<a href="#">337</a>
Výměra [m <sup>2</sup> ]:	165
Typ parcely:	Parcela katastru nemovitostí
Mapový list:	KMD
Určení výměry:	Graficky nebo v digitalizované mapě
Způsob využití:	silnice
Druh pozemku:	ostatní plocha



## Vlastníci, jiní oprávnění

Vlastnické právo

Podíl

Novák František, Máchova 1236/13, 28922 Lysá nad Labem

## Způsob ochrany nemovitosti

Nejsou evidovány žádné způsoby ochrany.

## Seznam BPEJ

Parcela nemá evidované BPEJ.

## Omezení vlastnického práva

Nejsou evidována žádná omezení.

## Jiné zápisy

Typ

Změna číslování parcel

Řízení, v rámci kterých byl k nemovitosti zapsán cenový údaj

Nemovitost je v územním obvodu, kde státní správu katastru nemovitostí ČR vykonává [Katastrální úřad pro Středočeský kraj, Katastrální pracoviště Nymburk](#)

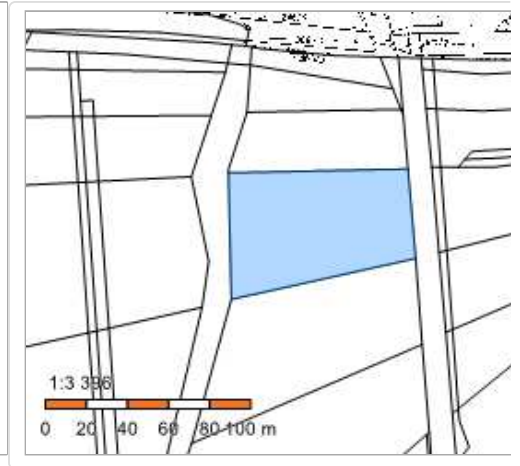
Zobrazené údaje mají informativní charakter. Platnost k 15.09.2017 09:00:00.

© 2004 - 2017 [Český úřad zeměměřický a katastrální](#), [Pod sídlištěm 1800/9, Kobylisy, 18211 Praha 8](#)  
Podání určená katastrálním úřadům a pracovištím zasílejte přímo na [jejich e-mail adresu](#)

Verze aplikace: 5.5.0 build 0

## Informace o pozemku

Parcelní číslo:	<a href="#">441</a>
Obec:	<a href="#">Sokoleč [537811]</a>
Katastrální území:	<a href="#">Sokoleč [752177]</a>
Číslo LV:	<a href="#">337</a>
Výměra [m <sup>2</sup> ]:	4716
Typ parcely:	Parcela katastru nemovitostí
Mapový list:	KMD
Určení výměry:	Graficky nebo v digitalizované mapě
Druh pozemku:	orná půda



## Vlastníci, jiní oprávnění

Vlastnické právo

Podíl

Novák František, Máchova 1236/13, 28922 Lysá nad Labem

## Způsob ochrany nemovitosti

Název

zemědělský půdní fond

## Seznam BPEJ

BPEJ      Výměra

[25600](#) 4716

## Omezení vlastnického práva

Nejsou evidována žádná omezení.

## Jiné zápisy

Nejsou evidovány žádné jiné zápisy.

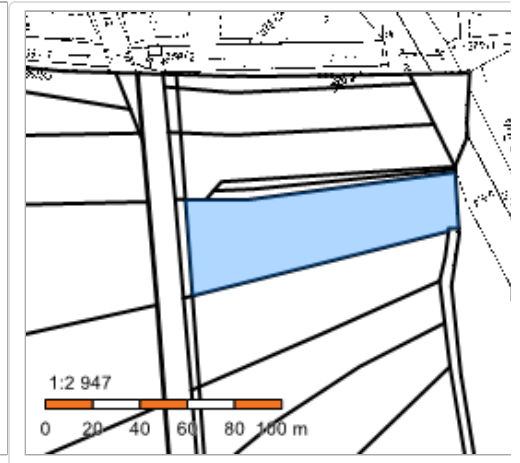
Řízení, v rámci kterých byl k nemovitosti zapsán cenový údaj

Nemovitost je v územním obvodu, kde státní správu katastru nemovitostí ČR vykonává [Katastrální úřad pro Středočeský kraj, Katastrální pracoviště Nymburk](#)

Zobrazené údaje mají informativní charakter. Platnost k 15.09.2017 09:00:00.

## Informace o pozemku

Parcelní číslo:	<a href="#">391/77</a>
Obec:	<a href="#">Sokoleč [537811]</a>
Katastrální území:	<a href="#">Sokoleč [752177]</a>
Číslo LV:	<a href="#">337</a>
Výměra [m <sup>2</sup> ]:	3453
Typ parcely:	Parcela katastru nemovitostí
Mapový list:	KMD
Určení výměry:	Graficky nebo v digitalizované mapě
Druh pozemku:	orná půda



## Vlastníci, jiní oprávnění

Vlastnické právo

Podíl

Novák František, Máchova 1236/13, 28922 Lysá nad Labem

## Způsob ochrany nemovitosti

Název

zemědělský půdní fond

## Seznam BPEJ

BPEJ      Výměra

[25600](#) 3453

## Omezení vlastnického práva

Nejsou evidována žádná omezení.

## Jiné zápisy

Typ

Změna číslování parcel

Řízení, v rámci kterých byl k nemovitosti zapsán cenový údaj

Nemovitost je v územním obvodu, kde státní správu katastru nemovitostí ČR vykonává [Katastrální úřad pro Středočeský kraj, Katastrální pracoviště Nymburk](#)

Zobrazené údaje mají informativní charakter. Platnost k 15.09.2017 09:00:00.

© 2004 - 2017 [Český úřad zeměměřický a katastrální](#), [Pod sídlištěm 1800/9, Kobylisy, 18211 Praha 8](#)  
Podání určená katastrálním úřadům a pracovištím zasílejte přímo na [jejich e-mail adresu](#).

Verze aplikace: 5.5.0 build 0